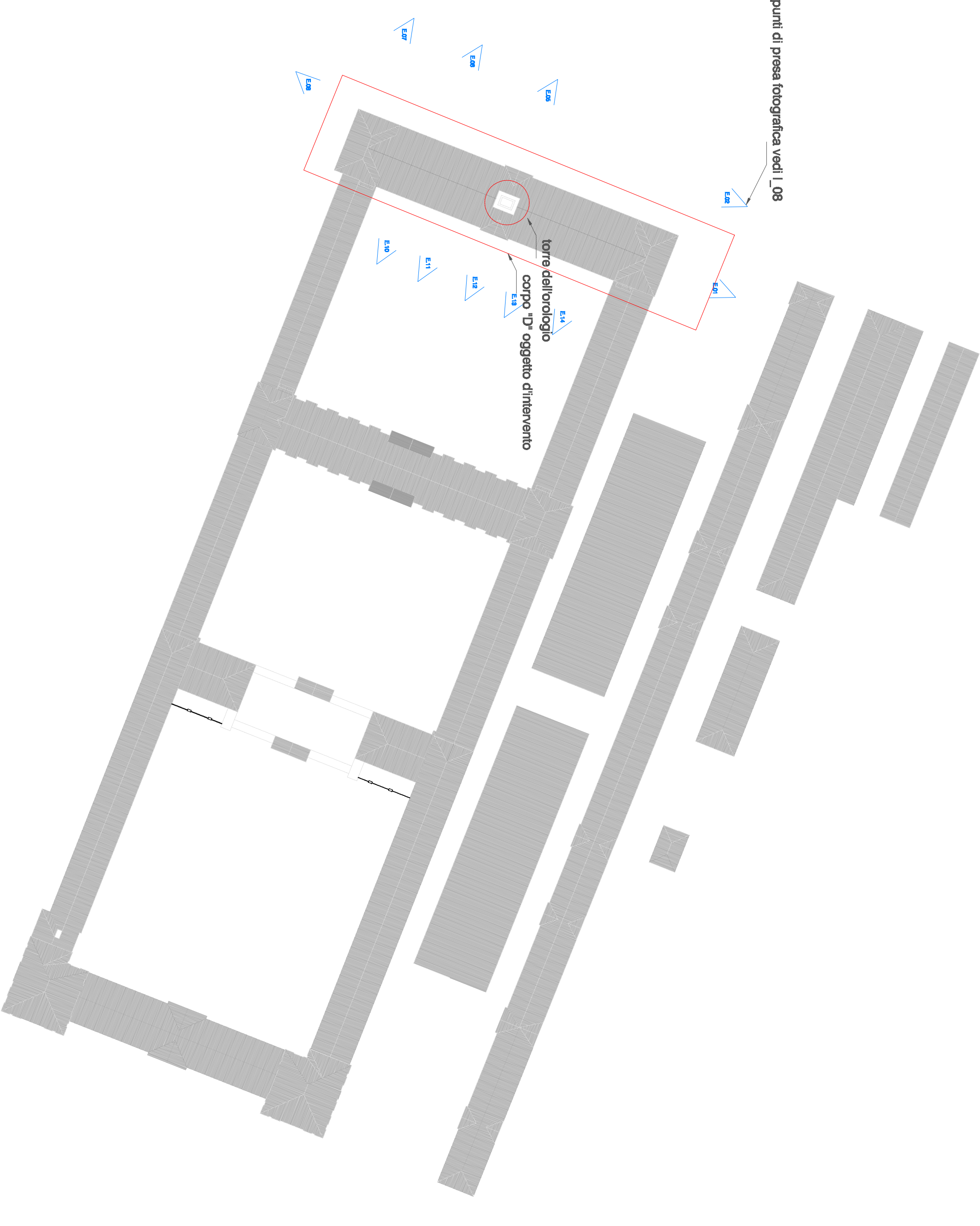
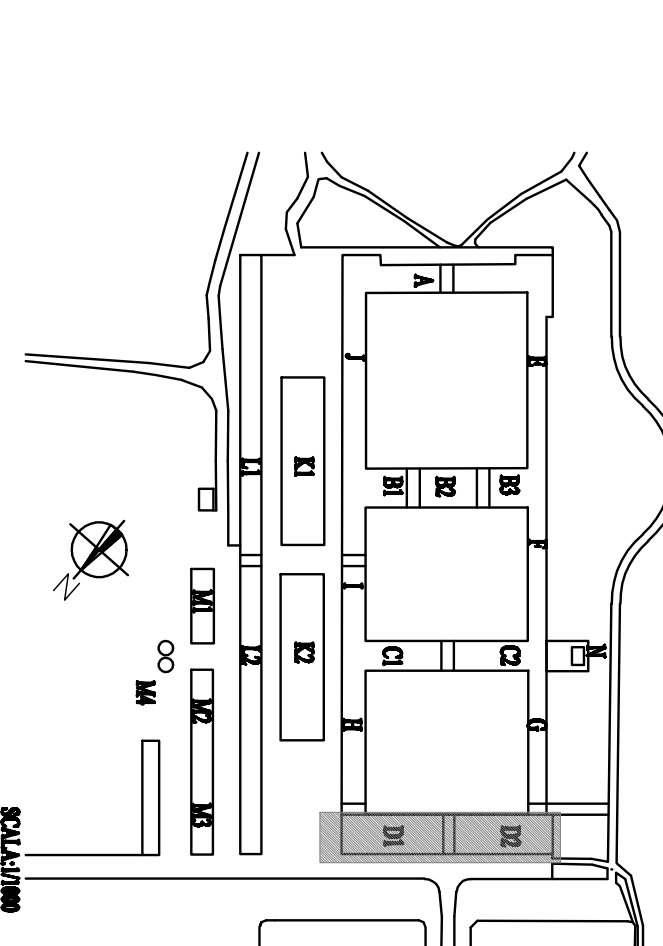




ESTIATO DELL'ALLEGATO CARTOGRAFICO 3/2 DEL PIANO D'AREA DEL PARCO REGIONALE DELLA MANDRIA



PLANIMETRIA DEL BORGO CASTELLO 1:500



COMUNE DI VENARIA REALE



MANUTENZIONE E MESSA IN SICUREZZA
FABBRICATO "D" E TORRE OROLOGIO
DI BORGO CASTELLO

PARTE I: MANO DI COPERTURA E RESTAURO TORRE OROLOGIO

Progetto Preliminare - Definitivo

Realizzazione progetto a cura del gruppo di lavoro:

- ENTE DI GESTIONE DEL PARCO REGIONALE LA MANDRIA:
- Settore Tecnico
- Risso, arch. Daniela CANTATORE (coordinamento)
- Settore Manutenzione e Restauro
- arch. Ivano PETTIGIANI

- arch. Diego BONZI

PROGETTO ELENCO DEI PROGETTISTI
DIRETTORE: arch. Ivano PETTIGIANI
AUTORE: arch. Ivano PETTIGIANI

Progetto su base grafica del rilievo geometrico REGIONE PIEMONTE

Espresso

1 - 00

INQUADRAMENTO TERRITORIALE

SCALA

DATA 01 Ottobre 2010

REV.

REVISIONE

arch. Ivano Pettigiani